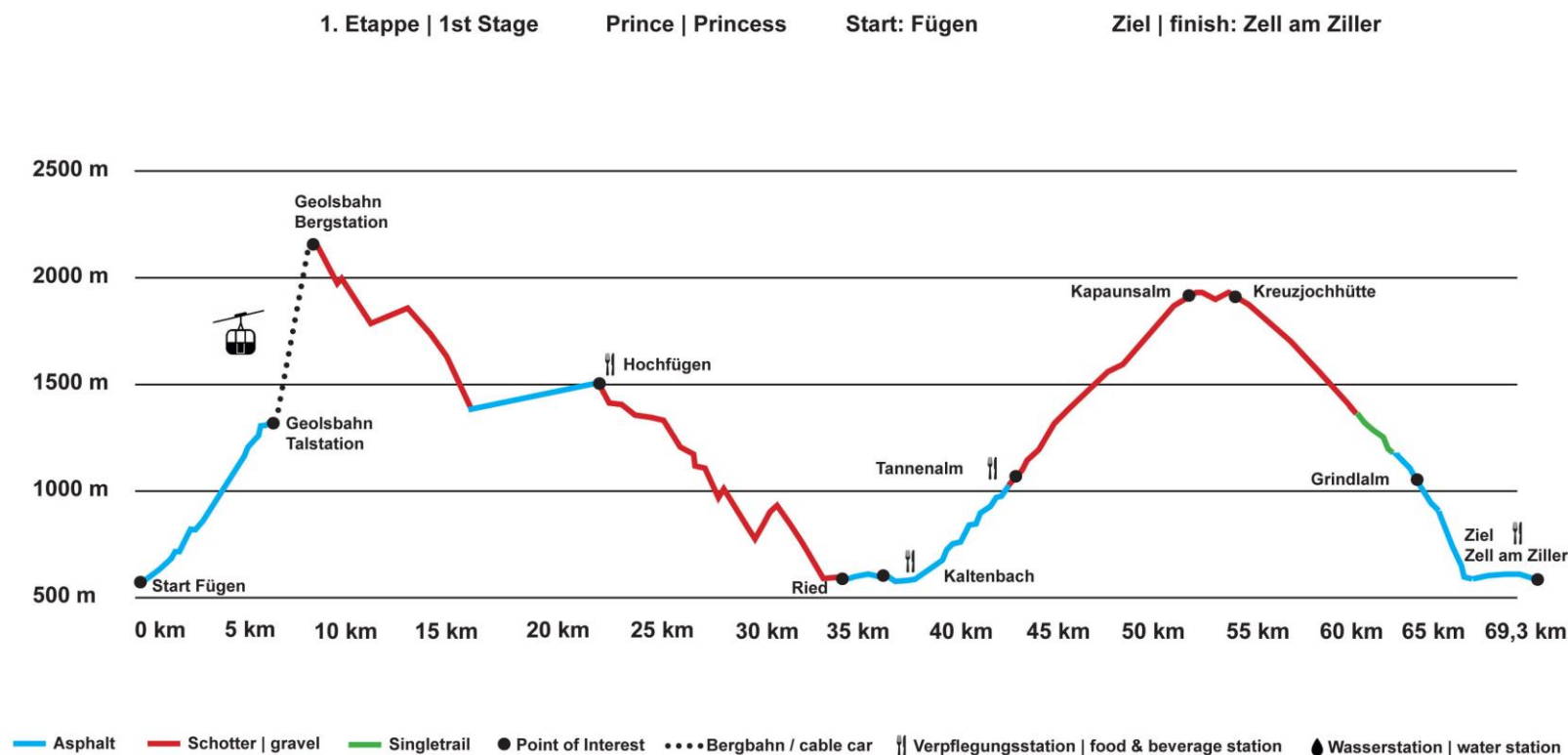


Prince & Princess of the Mountain

DZIEŃ 1: Fügen - Zell am Ziller

Pierwszy etap Trill Zillertal Bike Challenge rozpoczyna się w Fügen i prowadzi do stacji dolinowej wyciągu Geolsbahn, który prowadzi do stacji na szczycie. Kurs trwa dalej przez Onkeljoch i Gartalm do Hochfügen, a następnie schodzi do doliny przez tor saneczkowy Kupfnerberg i przez centra miast Kaltenbach i Stumm. Trasa następnie wspina się na Stummerberg przez szlak panoramiczny Kapaunsalm. Pierwszy etap kończy się szybkim zjazdem na fragmentach pojedynczego szlaku Wiesenalm do końca w Zell am Ziller.

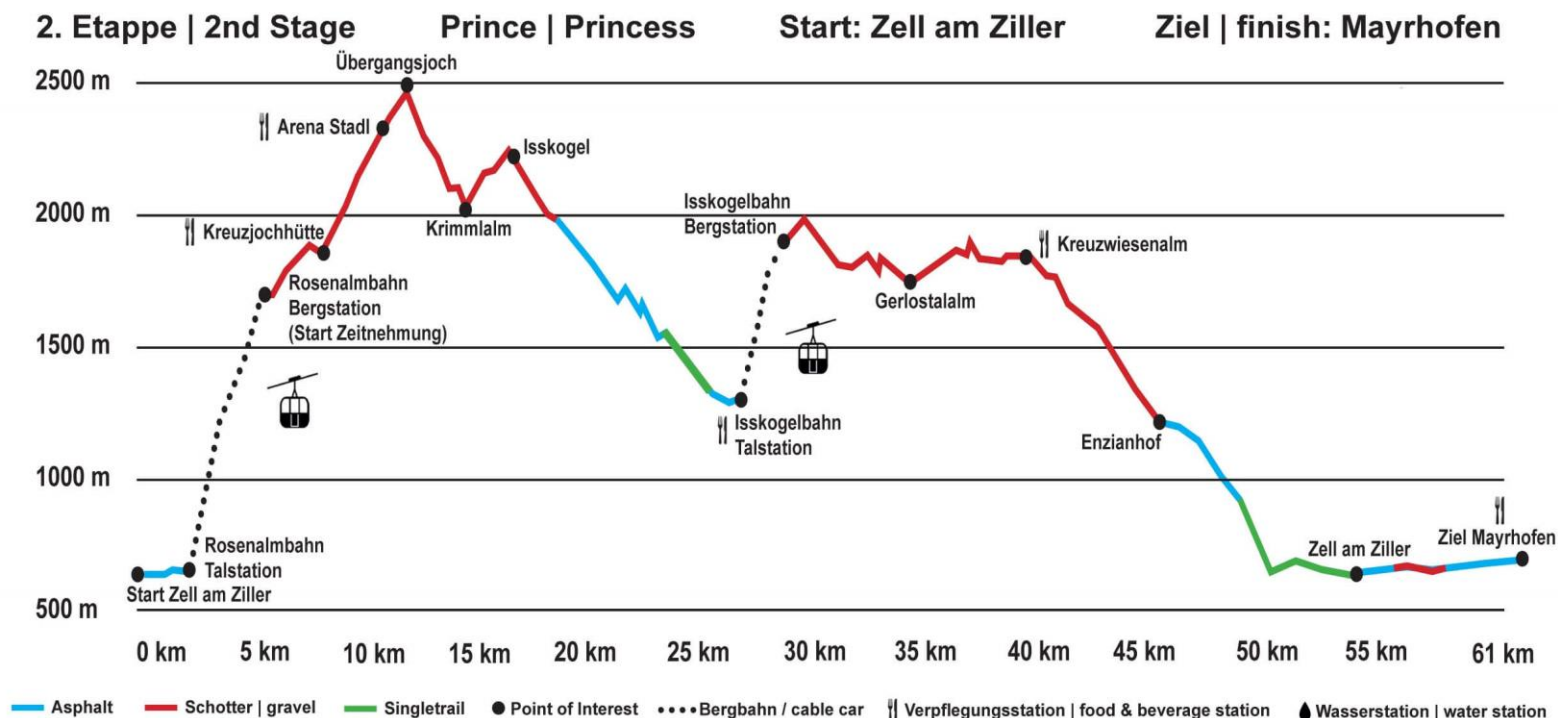


Route length	
(incl. cable car)	69.3 km
Route length	
(excl. cable car)	67.4 km
Asphalt	33 km
Gravel	34.4 km
Vertical meters	
(excl. cable car)	2,434 m
Max. incline	28 %

Trasa księcia / księcia zaczyna się od Freizeitpark Zell, a następnie kontynuuje jazdę w podnoszeniu Rosenalm do stacji na szczycie. (Początek oficjalnego terminu). Po bardzo trudnym wspinaczkę do najwyższego punktu drugiego etapu na wysokość ponad 2500 metrów na Übergangsjoch (ciągle jeszcze dostępne pola śnieżne) trasa przebiega w dół do malowniczego Wilde Krimml Grund (2062 m), a następnie pod górę do Isskogel (2,260 m). Od tego momentu trasa jest bardzo zróżnicowana, przebiega kilka ścieżek żwirowych, dwa pojedyncze szlaki, a następnie przez ostatnie 4 km, po drodze asfaltowej bezpośrednio do centrum Gerlos. Największą ostrożność jest wezwanie do pół etapu w Latschenalm, ponieważ na długość 400 m trasa spotyka się z innymi rowerzystami idącymi w przeciwnym kierunku. Stąd podejdziesz pociągiem Isskogel do Centrum Arena, a trasa zajmie stromą ścieżkę przez 10 minut. (Uwaga: tutaj spotkasz jeźdźców zbiegających z zimy!) Kurs przebiega po krótkim, trudnym zejściu do Innerertensalm i krótkim wejściu na Gerlostal Alm. To jest po zapierał dech w piersiach panoramę, która biegnie przez malownicze górskie sceneria na kilka kilometrów. Po opuszczeniu Kreuzwiesenalm kurs przebiega przez Enzianhof po części trasy Wiesenalm w dół do Zell am Ziller, a następnie na trasie rowerowej Zillertal do mety w centrum miasta Mayrhofen.

DZIEŃ 2: Zell am Ziller – Mayrhofen

Route length	
(incl. cable car)	61 km
Route length	
(excl. cable car)	55.1 km
Asphalt	16.9 km
Gravel	38.2 km
Vertical meters	
(excl. cable car)	1,352 m
Max. incline	35 %



Route length
(incl. cable car) 33 km
Route length

DZIEŃ 3: Mayrhofen – Hintertux

Trasa księcia / księżniczki opuści Europahaus i kontynuuje przejażdżkę pociągiem Penkenbahn na szczyt stacji. Kurs przebiega przez Penkenjoch do Wanglalm. Szlak żwirowy pojedzie do Vorderlanersbach, gdzie trasa łączy się z autostradą L6 (Tuxerlandesstraße). Trasa przebiega przez miasta Lanersbach, Juns i Madseit do dolnej stacji Hintertuxer Gletscherbahn - Gletscherbus 1 w Hintertux. Pozwala to koniom Prince / Princess odprężyć się, zanim zmobilizują ostatnie środki na wspinaczkę do Tuxer-Ferner-Haus na wysokości 2160 m.

3. Etappe | 3rd Stage

Lord | Lady

Start: Mayrhofen

Ziel | finish: Tuxer Fernerhaus

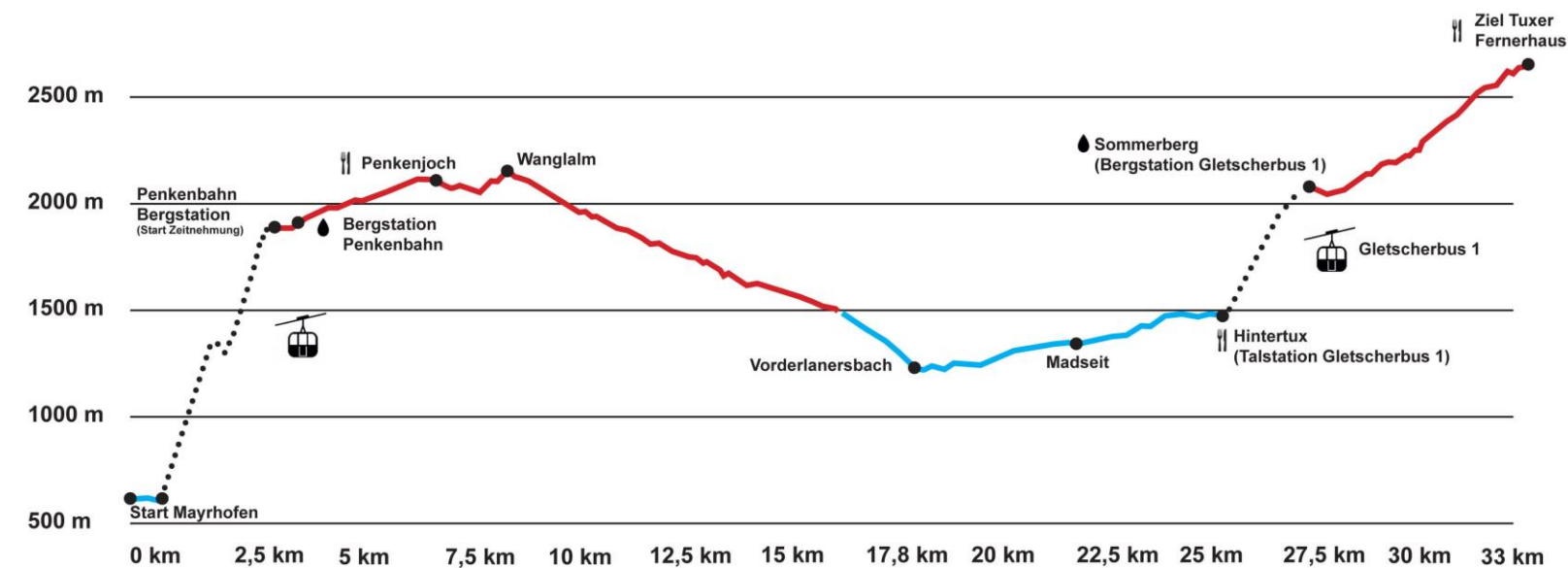
(excl. cable car) 27.7 km

Asphalt 12 km

Gravel 15.7 km

Vertical meters
(excl. cable car) 1,480 m

Max. incline 23 %



— Asphalt
 — Schotter | gravel
 — Singletrail
 ● Point of Interest
 Bergbahn / cable car
 || Verpflegungsstation | food & beverage station
 ● Wasserstation | water station